

**HOTARAREA nr. 12/28.01.2021**  
privind includerea unor suprafețe de teren în  
domeniului privat al municipiului Barlad

având în vedere referatul de aprobare al primarului;  
având în vedere raportul Biroului Cadastru Imobiliar Edilitar, Banca de Date si  
Registru Agricol;

având în vedere avizele comisiilor de specialitate ale Consiliului Local al  
Municipiului Bârlad;

având în vedere procesul verbal nr. INT 186/22.01.2021 al comisiei pentru  
întocmirea actualizarea inventarului bunurilor care alcătuiesc domeniul public și privat al  
U.A.T. Bârlad; Terenurile se regasesc in intravilanul municipiului Barlad, nu sunt  
inventariate in anexele la Legea nr. 165 / 2013 si nu sunt revendicate in baza Legii nr. 10/  
2001.

în conformitate cu prevederile art. 354, 355, 357 din Ordonanța de urgență nr.  
57/2019 privind Codul Administrativ, cu modificările și completările ulterioare;

în conformitate cu prevederile art. 31 alin. (2) din Legea nr. 18/1991 privind  
fondul funciar, republicată , cu modificările și completările ulterioare;

în temeiul prevederilor art. 129 alin. (1) și (14), art. 139 alin. 3 lit. g, art. 196 alin.  
(1) lit. a și art. 243 alin. (1) lit. a din Ordonanța de urgență nr. 57/2019 privind Codul  
Administrativ, cu modificările și completările ulterioare;

Consiliul Local Municipal Barlad intrunit in sedinta ordinara;

**HOTARASTE:**

**Art.1.** Se aproba includerea unor suprafețe de teren in domeniul privat al  
municipiului Barlad, conform Anexei nr. 1 si a planurilor de amplasament care face  
parte integrantă din prezenta hotărâre.

**Art.2.** Hotararea va intra in vigoare de la data aducerii la cunostinta publica.

**Art.3.** Prevederile prezentei hotarari vor fi duse la indeplinire prin serviciile de  
specialitate din cadrul Primariei Municipiului Barlad.


**Data astăzi, 28.01.2021**

**Președinte de sedință,  
Consilier,**

**Dr. Ciobotaru Ovidiu –Cătălin**



**Contrasemnează,  
Secretar General,  
jur. Haret Cătălin**



ROMÂNIA  
JUDEȚUL VASLUI  
MUNICIPIUL BÂRLAD

ANEXA 1

*HCLM nr 12/28.01.2021*

TABEL ANEXĂ

Privind includerea unor suprafețe de teren  
în domeniul privat al municipiului Bârlad

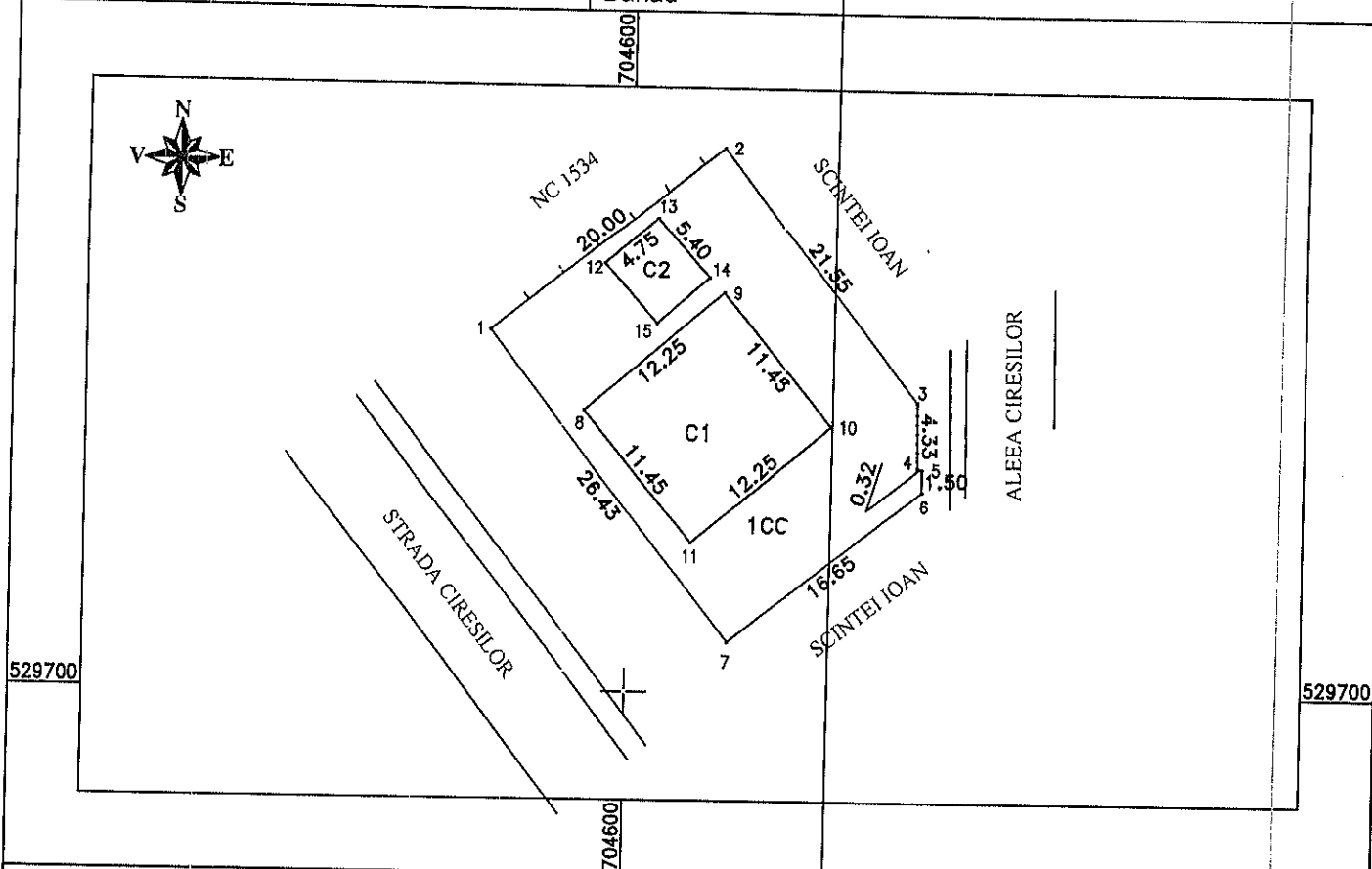
Nr. crt.	ADRESA TERENULUI	SUPRAFAȚA M.P.	CATEGORIA DE FOLOSINTA
1.	Str. Ciresilor, nr. 1	520,00	CC
2.	Str. Castanilor, nr. 2	540,00	CC

# Plan de amplasament si delimitare a imobilului

Scara 1:500

Nr. cadastral	Suprafata masurata a imobilului (mp)	Adresa imobilului
	520	Municipiul Barlad, Str. Ciresilor, Nr. 1

Nr. Carte Funciara	Unitate Administrativ Teritoriala (UAT)
	Barlad



## A. Date referitoare la teren

Nr. parcela	Categorie de folosinta	Suprafata (mp)	Mentiuni
1	CC	520	Imobil imprejmuit partial.
Total		520	

## B. Date referitoare la constructii

Cod	Destinatia	Supraf. construita la sol (mp)	Mentiuni
C1	CL	140	Locuinta, P+1E, Caramida, Sc = 280 mp, An constructie 1996.
C2	CA	26	Anexa, Parter, Caramida, An constructie 1997.
Total		166	

Suprafata totala masurata a imobilului = 520 mp

Suprafata din act = 520 mp

Executant: ing. VOLINTIRU T. Lucian PFA

Confirm executarea masuratorilor la teren, corectitudinea intocmirii documentatiei cadastrale si corespondenta acesteia cu realitatea din teren



Inspector

Confirm introducerea imobilului in baza de date integrata si atribuirea numarului cadastral

Semnatura si parafa

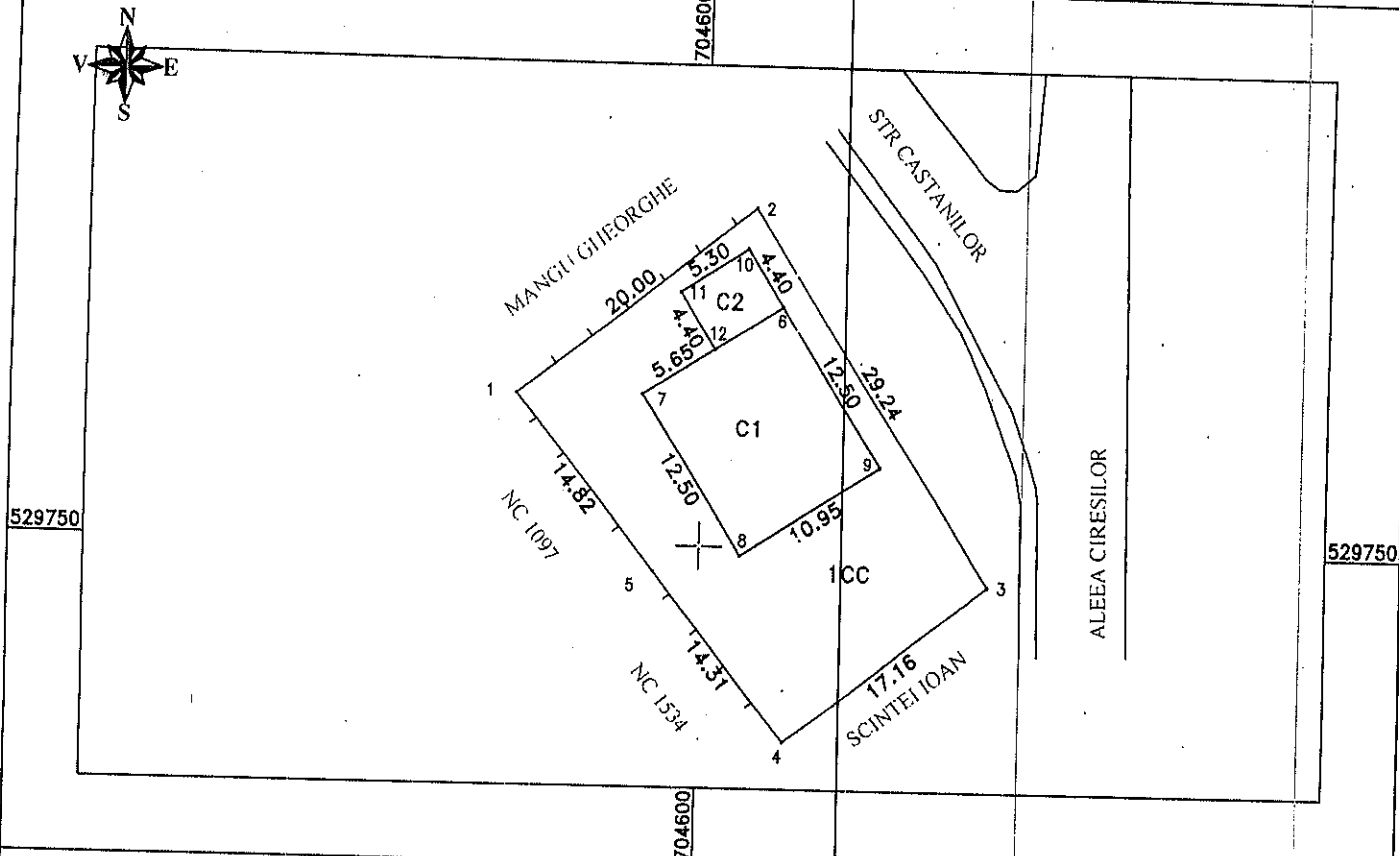
Data .....

Stampila BCPI

# Plan de amplasament si delimitare a imobilului

Scara 1:500

Nr. cadastral	Suprafata masurata a imobilului (mp)	Adresa imobilului
	540	Municipiul Barlad, Str. Castanilor, Nr. 2
Nr. Carte Funciara	Unitate Administrativ Teritoriala (UAT)	
	Barlad	



### A. Date referitoare la teren

Nr. parcela	Categorie de folosinta	Suprafata (mp)	Mentiuni
1	CC	540	Imobil împrejmuit partial.
Total		540	

### B. Date referitoare la constructii

Cod	Destinatia	Supraf. construita la sol (mp)	Mentiuni
C1	CL	137	Locuinta, Parter, Caramida, An constructie 2006.
C2	CA	23	Anexa, Parter, Caramida, An constructie 2010.
Total		160	

Suprafata totala masurata a imobilului = 540 mp  
 Suprafata din act = 540 mp

Executant: ing. VOLINTIRU T. Lucian PFA

Confirm executarea masuratorilor la teren, corectitudinea inlocuirii documentatiei cadastrale si corespondenta acestora cu realitatea din teren

Stampa profesionala a inginerului Volintiru T. Lucian, nr. 12.12.2014, seria RO-VB-F. Data: 01.08.2020.

Inspector

Confirm introducerea imobilului in baza de date integrata si atribuirea numarului cadastral

Semnatura si parafa

Data .....

Stampila BCPI